

Градостроительный план земельного участка №

Р Ф - 5 0 - 3 - 7 4 - 0 - 0 0 - 2 0 2 3 - 3 7 1 6 3 - 0

Градостроительный план земельного участка подготовлен на основании

заявления ООО "Агрофирма Федюково"

от 11 сентября 2023 г. № Р001-9451267367-76166276

(реквизиты заявления правообладателя земельного участка, иного лица в случае, предусмотренном частью 1.1 статьи 57.3 Градостроительного кодекса Российской Федерации, с указанием Ф.И.О. заявителя – физического лица, либо реквизиты заявления и наименование заявителя – юридического лица о выдаче градостроительного плана земельного участка)

Местонахождение земельного участка

Московская область

(субъект Российской Федерации)

Ленинский городской округ

(муниципальный район или городской округ)

(поселение)

Описание границ земельного участка (образуемого земельного участка):

| Обозначение (номер) характерной точки | Перечень координат характерных точек в системе координат, используемой для ведения Единого государственного реестра недвижимости | |
|--|---|------------|
| | X | Y |
| 1 | 442415.30 | 2200532.19 |
| 2 | 442407.89 | 2200552.53 |
| 3 | 442354.58 | 2200533.90 |
| 4 | 442366.92 | 2200513.84 |

Кадастровый номер земельного участка (при наличии) или в случае, предусмотренном частью 1.1 статьи 57.3 Градостроительного кодекса Российской Федерации, условный номер образуемого земельного участка на основании утвержденных проекта межевания территории и (или) схемы расположения земельного участка или земельных участков на кадастровом плане территории

50:21:0090212:30240

Площадь земельного участка

1210 кв. м

Информация о расположенных в границах земельного участка объектах капитального строительства

Объекты капитального строительства отсутствуют

Информация о границах зоны планируемого размещения объекта капитального строительства в соответствии с утвержденным проектом планировки территории (при наличии)

Проект планировки территории не утвержден

| Обозначение (номер) характерной точки | Перечень координат характерных точек в системе координат, используемой для ведения Единого государственного реестра недвижимости | |
|--|--|---|
| | X | Y |
| - | - | - |

Реквизиты проекта планировки территории и (или) проекта межевания территории в случае, если земельный участок расположен в границах территории, в отношении которой утверждены проект планировки территории и (или) проект межевания территории

Документация по планировке территории не утверждена

(указывается в случае, если земельный участок расположен в границах территории, в отношении которой утверждены проект планировки территории и (или) проект межевания территории)

Градостроительный план подготовлен

Комитетом по архитектуре и градостроительству Московской области

(Ф.И.О., должность уполномоченного лица, наименование органа)

М.П. _____ / ***Веялко Р.А.*** /
(при наличии) (подпись) (расшифровка подписи)

27.09.2023

Дата выдачи _____
(ДД.ММ.ГГГГ)

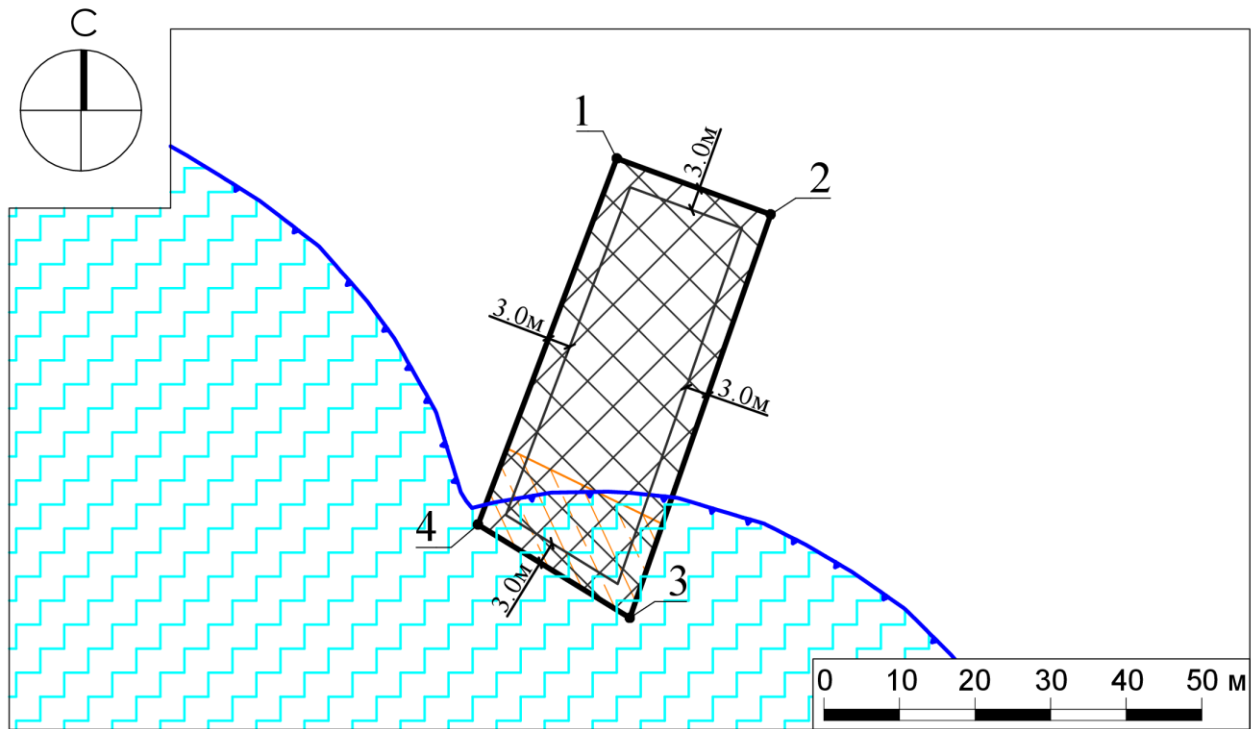


ДОКУМЕНТ ПОДПИСАН
ЭЛЕКТРОННОЙ ПОДПИСЬЮ


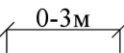





Сертификат: 4AE6 280F 2ACC 3904 336D 7D09
C6D0 3781

Владелец: Веялко Роман Андреевич
Действителен с: 09.03.2023 по 01.06.2024

1. Чертеж градостроительного плана земельного участка



Условные обозначения

-  граница земельного участка
-  минимальные отступы от границ земельного участка, в пределах которых разрешается строительство объектов капитального строительства (согласно видам разрешенного использования)¹
-  охранный зона инженерных сетей (ЛЭП), реестровый номер границы: 50:00-6.636²
-  номер поворотной точки границ земельного участка
-  границы зон, в пределах которых разрешается строительство объектов капитального строительства
-  граница прибрежной защитной полосы (сведения подлежат уточнению)*
-  водоохранная зона (сведения подлежат уточнению)*

Земельный участок полностью расположен в территории, в границах которой предусматриваются требования к архитектурно-градостроительному облику объектов капитального строительства (Тип 1).¹

ДОКУМЕНТ ПОДПИСАН
ЭЛЕКТРОННОЙ ПОДПИСЬЮ
Сертификат:
0099 5979 AB54 C90B DCE0 F623 15E0 03AE 88
Владелец: Шевченко Марина Вадимовна
Действителен с 24.11.2022 г. по 17.02.2024 г.


| Должность | Ф.И.О. | Подпись | Дата | Московская область, р-н Ленинский, Ленинский муниципальный район, городское поселение Горки Ленинские, д. Петрушино, южнее ДНТ "Дон" | | | |
|----------------|--------------------|---------|------|---|---|------|--------|
| Зам. ген. дир. | Константинова Г.Н. | | | | | | |
| Нач. отд. | Шевченко М.В. | | | | | | |
| Глав. спец. | Каюмова Л.Д. | | | Градостроительный план земельного участка | Стадия | Лист | Листов |
| | | | | | | 1 | 4 |
| | | | | Чертеж градостроительного плана | <div>МОСОБЛГЕОТРЕСТ</div> <div>Основан в 1971</div> | | |
| | | | | | | | |
| | | | | | | | |
| | | | | | | | |

1. Чертеж градостроительного плана земельного участка

Градостроительный план земельного участка выдается в целях обеспечения информацией, необходимой для архитектурно-строительного проектирования, строительства, реконструкции объектов капитального строительства в границах земельного участка.

Площадь земельного участка 1210 кв.м.

1. Чертеж градостроительного плана земельного участка разработан при отсутствии топографической съемки.
2. Чертеж градостроительного плана земельного участка разработан в сентябре 2023 года ГБУ МО "Мособлгеотрест".
3. При проектировании объектов капитального строительства необходимо учитывать охранные зоны инженерных коммуникаций, в том числе подземных (при наличии). Вынос инженерных коммуникаций возможен по ТУ эксплуатирующих организаций. При наличии охранных зон ЛЭП и/или иных электрических сетей размещение зданий, строений, сооружений возможно при получении письменного решения о согласовании сетевых организаций.
4. Объекты капитального строительства разместить с учетом возможного негативного воздействия планируемого объекта на прилегающие территории, а также с учетом возможного негативного воздействия объектов, расположенных на прилегающих территориях, на планируемый объект.
5. Точка подключения (технологического присоединения) объектов капитального строительства к сетям тепло-, водоснабжения и водоотведения согласно информации о технических условиях эксплуатирующих организаций.
6. Подготовку проектной документации осуществлять в соответствии с требованиями законодательства на основании результатов инженерных изысканий.
7. Архитектурно-градостроительный облик объекта(ов) капитального строительства подлежит согласованию в случаях, установленных статьей 40.1 ГрК РФ, требованиями, утвержденными постановлением Правительства Российской Федерации от 29.05.2023 г. № 857, распоряжением Комитета по архитектуре и градостроительству Московской области от 01.09.2023 г. № 29РВ-494.
8. Предусмотреть стоянки автотранспорта на расчетное число машиномест в соответствии с действующими нормативами.
9. Оснащение объектов капитального строительства сооружениями связи общего пользования осуществляется с учетом требований, установленных распоряжением Министерства государственного управления, информационных технологий и связи Московской области от 15.08.2022 г. № 11-175/РВ "Об утверждении Типовых технических требований к инженерной инфраструктуре многоквартирных домов и социально значимых объектов, используемой при подключении к системе технологического обеспечения региональной общественной безопасности и оперативного управления "Безопасный регион" и рекомендаций к сетям связи общего пользования", постановлением Правительства Московской области от 27.03.2018 г. № 195/12 "Об утверждении Плана мероприятий по созданию, развитию и эксплуатации системы технологического обеспечения региональной общественной безопасности и оперативного управления "Безопасный регион" и внесении изменений в постановление Правительства Московской области от 27.01.2015 г. № 23/3 "О создании в Московской области системы технологического обеспечения региональной общественной безопасности и оперативного управления "Безопасный регион".
10. Проектирование выполняется в соответствии с законом Российской Федерации от 21.02.1992 г. № 2395-1 "О недрах".


| Должность | Ф.И.О. | Подпись | Дата | Московская область, р-н Ленинский, Ленинский муниципальный район, городское поселение Горки Ленинские, д. Петрушино, южнее ДНТ "Дон" | | |
|----------------|--------------------|---------|------|---|--|--------|
| Зам. ген. дир. | Константинова Г.Н. | | | | | |
| Нач. отд. | Шевченко М.В. | | | | | |
| Глав. спец. | Каюмова Л.Д. | | | Градостроительный план земельного участка | Стадия | Лист |
| | | | | | | Листов |
| | | | | | 2 | 4 |
| | | | | Чертеж градостроительного плана |  МОСОБЛГЕОТРЕСТ <small>Основан в 1971</small> | |
| | | | | | | |
| | | | | | | |

11. Проектирование и проведение земляных, строительных, мелиоративных, хозяйственных работ, работ по использованию лесов (за исключением работ, указанных в пунктах 3, 4 и 7 части 1 статьи 25 Лесного кодекса Российской Федерации) должны проводиться в соответствии со статьей 30 Федерального закона от 25.06.2002 г. № 73-ФЗ "Об объектах культурного наследия (памятниках истории и культуры) народов Российской Федерации".

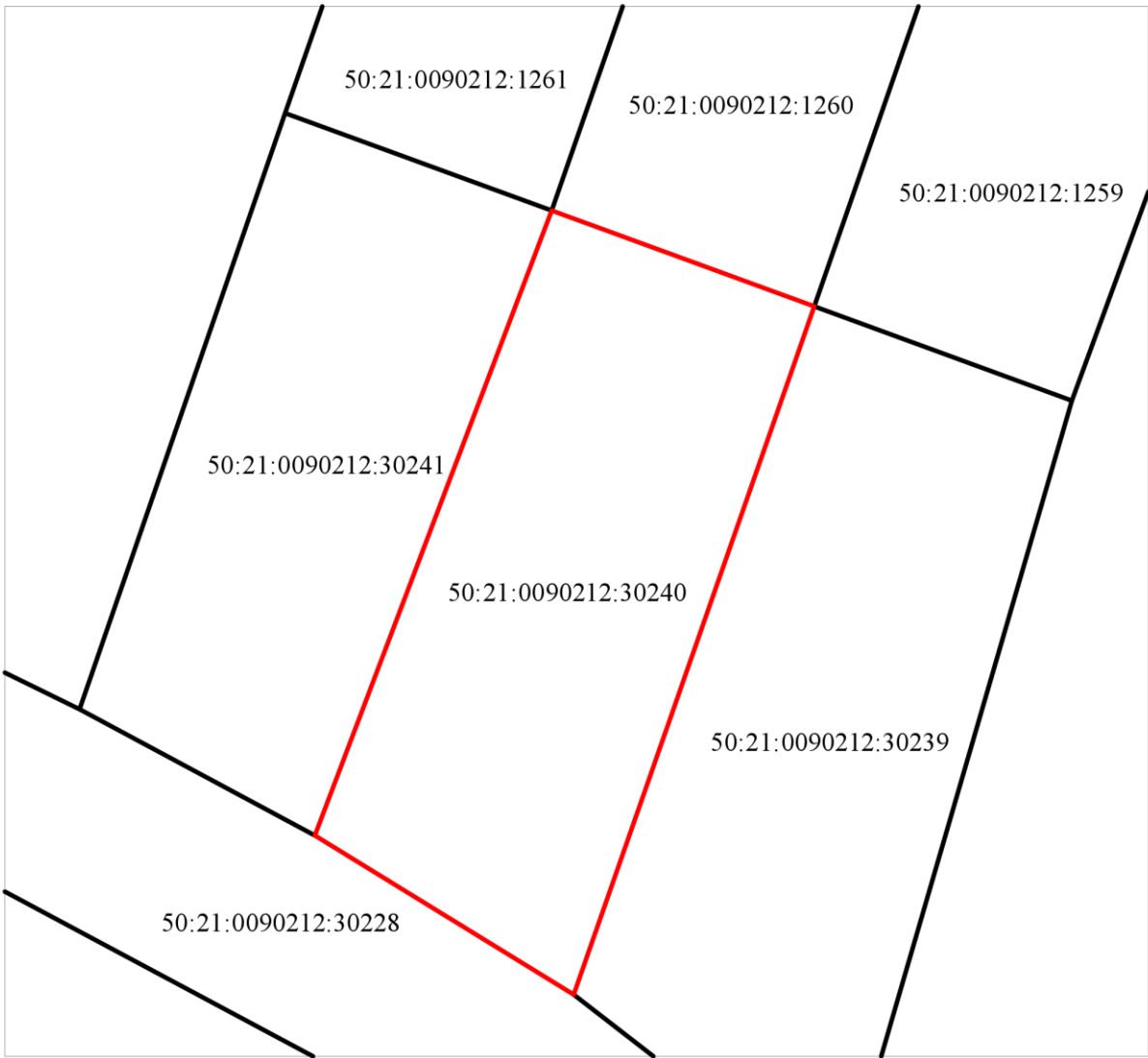
12. Проектирование и строительство выполняются в соответствии с требованиями Федерального закона от 24.06.1998 № 89-ФЗ "Об отходах производства и потребления", Федерального закона от 10.01.2002 № 7-ФЗ "Об охране окружающей среды", Приказа Федеральной службы по надзору в сфере природопользования от 22.05.2017 № 242 "Об утверждении Федерального классификационного каталога отходов", Постановления Правительства Российской Федерации от 16.02.2008 № 87 "О составе разделов проектной документации и требованиях к их содержанию".

13. Проектирование выполняется в соответствии со ст. 11 Правил землепользования и застройки территории.

Выполнено в М 1:1000.

| Должность | Ф.И.О. | Подпись | Дата | Московская область, р-н Ленинский, Ленинский муниципальный район, городское поселение Горки Ленинские, д. Петрушино, южнее ДНТ "Дон" | | | |
|----------------|--------------------|---------|------|---|--------|--|--------|
| Зам. ген. дир. | Константинова Г.Н. | | | | | | |
| Нач. отд. | Шевченко М.В. | | | | | | |
| Глав. спец. | Каюмова Л.Д. | | | Градостроительный план земельного участка | Стадия | Лист | Листов |
| | | | | | | 3 | 4 |
| | | | | Чертеж градостроительного плана | |  МОСОБЛГЕОТРЕСТ <small>Основан в 1971</small> | |
| | | | | | | | |
| | | | | | | | |

**Схема расположения земельного участка
в окружении смежно расположенных земельных участков
(Ситуационный план)**



Условные обозначения

- граница рассматриваемого участка
- границы смежных участков

| | | | | | | | | |
|----------------|--------------------|---------|------|---|---|------|--------|--|
| Должность | Ф.И.О. | Подпись | Дата | Московская область, р-н Ленинский, Ленинский муниципальный район, городское поселение Горки Ленинские, д. Петрушино, южнее ДНТ "Дон" | | | | |
| Зам. ген. дир. | Константинова Г.Н. | | | | | | | |
| Нач. отд. | Шевченко М.В. | | | | | | | |
| Глав. спец. | Каюмова Л.Д. | | | Градостроительный план земельного участка | Стадия | Лист | Листов | |
| | | | | | | 4 | 4 | |
| | | | | Ситуационный план | <div>МОСОБЛГЕОТРЕСТ</div> <div>Основан в 1971</div> | | | |
| | | | | | | | | |
| | | | | | | | | |
| | | | | | | | | |

2. Информация о градостроительном регламенте либо требованиях к назначению, параметрам и размещению объекта капитального строительства на земельном участке, на который действие градостроительного регламента не распространяется или для которого градостроительный регламент не устанавливается

Земельный участок расположен в территориальной зоне: Ж-2 - зона застройки индивидуальными и блокированными жилыми домами. Зона застройки индивидуальными и блокированными жилыми домами Ж-2 установлена для обеспечения формирования жилых районов из отдельно стоящих индивидуальных жилых домов и блокированных жилых домов. В состав зоны Ж-2 могут включаться территории, предназначенные для ведения садоводства.

Градостроительные регламенты применяются в части, не противоречащей утвержденным режимам зон охраны объектов культурного наследия.

Предельные параметры определяются в соответствии с режимом зоны охраны объекта культурного наследия.

Установлен градостроительный регламент.

2.1. Реквизиты акта органа государственной власти субъекта Российской Федерации, органа местного самоуправления, содержащего градостроительный регламент либо реквизиты акта федерального органа государственной власти, органа государственной власти субъекта Российской Федерации, органа местного самоуправления, иной организации, определяющего, в соответствии с федеральными законами, порядок использования земельного участка, на который действие градостроительного регламента не распространяется или для которого градостроительный регламент не устанавливается

Правила землепользования и застройки территории (части территории) Ленинского городского округа Московской области утверждены постановлением администрации Ленинского городского округа Московской области от 30.07.2021 г. № 2670 "Об утверждении правил землепользования и застройки территории (части территории) Ленинского городского округа Московской области" (в редакции постановления администрации Ленинского городского округа Московской области от 30.08.2023 г. № 3580).

2.2. Информация о видах разрешенного использования земельного участка
основные виды разрешенного использования земельного участка:

- для индивидуального жилищного строительства 2.1*;
- для ведения личного подсобного хозяйства (приусадебный земельный участок) 2.2*;
- коммунальное обслуживание 3.1;
- предоставление коммунальных услуг 3.1.1;
- административные здания организаций, обеспечивающих предоставление коммунальных услуг 3.1.2;
- амбулаторно-поликлиническое обслуживание 3.4.1;
- стационарное медицинское обслуживание 3.4.2;
- дошкольное, начальное и среднее общее образование 3.5.1;
- государственное управление 3.8.1;
- спорт 5.1;
- обеспечение занятий спортом в помещениях 5.1.2;
- площадки для занятий спортом 5.1.3;
- оборудованные площадки для занятий спортом 5.1.4;
- связь 6.8;
- автомобильный транспорт 7.2;
- обеспечение внутреннего правопорядка 8.3;
- историко-культурная деятельность 9.3;
- земельные участки (территории) общего пользования 12.0;

- *улично-дорожная сеть 12.0.1;*
- *благоустройство территории 12.0.2;*
- *земельные участки общего назначения 13.0;*
- *ведение огородничества 13.1;*
- *ведение садоводства 13.2*;*
- *земельные участки, входящие в состав общего имущества собственников индивидуальных жилых домов в малоэтажном жилом комплексе 14.0;*

условно разрешенные виды использования земельного участка:

- *блокированная жилая застройка 2.3;*
- *оказание услуг связи 3.2.3;*
- *среднее и высшее профессиональное образование 3.5.2;*
- *объекты культурно-досуговой деятельности 3.6.1;*
- *общественное управление 3.8;*
- *обеспечение научной деятельности 3.9;*
- *обеспечение деятельности в области гидрометеорологии и смежных с ней областях 3.9.1;*
- *деловое управление 4.1;*
- *магазины 4.4;*
- *банковская и страховая деятельность 4.5;*
- *трубопроводный транспорт 7.5;*

вспомогательные виды разрешенного использования земельного участка:

- *коммунальное обслуживание 3.1;*
- *связь 6.8;*
- *обеспечение внутреннего правопорядка 8.3.*

2.3. Предельные (минимальные и (или) максимальные) размеры земельного участка и предельные параметры разрешенного строительства, реконструкции объекта капитального строительства, установленные градостроительным регламентом для территориальной зоны, в которой расположен земельный участок:

| Предельные (минимальные и (или) максимальные) размеры земельных участков, в том числе их площадь | | | Минимальные отступы от границ земельного участка в целях определения мест допустимого размещения зданий, строений, сооружений, за пределами которых запрещено строительство зданий, строений, сооружений | Предельное количество этажей и (или) предельная высота зданий, строений, сооружений | Максимальный процент застройки в границах земельного участка, определяемый как отношение суммарной площади земельного участка, которая может быть застроена, ко всей площади земельного участка | Требования к архитектурным решениям объектов капитального строительства, расположенным в границах территории исторического поселения федерального или регионального значения | Иные показатели |
|--|-----------|--------------------------------|--|---|---|--|-----------------|
| Длина, м | Ширина, м | Площадь, м ² или га | | | | | |
| 1 | 2 | 3 | 4 | 5 | 6 | 7 | 8 |
| - | - | - | - | 3(-) ³ | - | - | - |

Основные виды разрешенного использования:

| № п/п | Наименование ВРИ | Код (числовое обозначение ВРИ) | Предельные размеры земельных участков (кв. м) | | Максимальный процент застройки, в том числе в зависимости от количества надземных этажей | Минимальные отступы от границ земельного участка (м) | Требования к архитектурно-градостроительному облику**** |
|-------|---|--------------------------------|---|---------|--|--|---|
| | | | min | max | | | |
| 1 | Для индивидуального жилищного строительства | 2.1* | 400 | 500 000 | 40% | 3 | Не подлежат установлению |
| 2 | Для ведения личного подсобного хозяйства (приусадебный земельный участок) | 2.2* | 400 | 500 000 | 40% | 3 | Не подлежат установлению |
| 3 | Коммунальное обслуживание | 3.1 | 30 | 100 000 | 75% | 3 | Устанавливаются (ст. 43 настоящих Правил) |
| 4 | Предоставление коммунальных услуг | 3.1.1 | 30 | 10 000 | 75% | 3 | Не подлежат установлению |
| 5 | Административные здания организаций, обеспечивающих предоставление коммунальных услуг | 3.1.2 | 30 | 100 000 | 75% | 3 | Устанавливаются (ст. 43 настоящих Правил) |
| 6 | Амбулаторно-поликлиническое | 3.4.1 | Не подлежат установлению | | | 3 | Устанавливаются |

| | | | | | | | |
|----|--|---------------|---------------------------------|----------------|------------|---------------------------------|--|
| | <i>обслуживание</i> | | | | | | <i>(ст. 43 настоящих Правил)</i> |
| 7 | <i>Стационарное медицинское обслуживание</i> | <i>3.4.2</i> | <i>Не подлежат установлению</i> | | | 3 | <i>Устанавливаются (ст. 43 настоящих Правил)</i> |
| 8 | <i>Дошкольное, начальное и среднее общее образование</i> | <i>3.5.1</i> | <i>Не подлежат установлению</i> | | | | <i>Устанавливаются (ст. 43 настоящих Правил)</i> |
| 9 | <i>Государственное управление</i> | <i>3.8.1</i> | <i>1 000</i> | <i>100 000</i> | <i>60%</i> | 3 | <i>Устанавливаются (ст. 43 настоящих Правил)</i> |
| 10 | <i>Спорт</i> | <i>5.1</i> | <i>50</i> | <i>100 000</i> | <i>75%</i> | 3 | <i>Устанавливаются (ст. 43 настоящих Правил)</i> |
| 11 | <i>Обеспечение занятий спортом в помещениях</i> | <i>5.1.2</i> | <i>50</i> | <i>100 000</i> | <i>75%</i> | 3 | <i>Устанавливаются (ст. 43 настоящих Правил)</i> |
| 12 | <i>Площадки для занятий спортом</i> | <i>5.1.3</i> | <i>50</i> | <i>100 000</i> | <i>75%</i> | 3 | <i>Не подлежат установлению</i> |
| 13 | <i>Оборудованные площадки для занятий спортом</i> | <i>5.1.4</i> | <i>50</i> | <i>100 000</i> | <i>75%</i> | 3 | <i>Не подлежат установлению</i> |
| 14 | <i>Связь</i> | <i>6.8</i> | <i>Не подлежат установлению</i> | | | | <i>Не подлежат установлению</i> |
| 15 | <i>Автомобильный транспорт</i> | <i>7.2</i> | <i>Не распространяется</i> | | | | <i>Не подлежат установлению</i> |
| 16 | <i>Обеспечение внутреннего правопорядка</i> | <i>8.3</i> | <i>Не подлежат установлению</i> | | | | <i>Не подлежат установлению</i> |
| 17 | <i>Историко-культурная деятельность</i> | <i>9.3</i> | <i>Не распространяется</i> | | | | <i>Не подлежат установлению</i> |
| 18 | <i>Земельные участки (территории) общего пользования</i> | <i>12.0</i> | <i>Не распространяется</i> | | | | <i>Не подлежат установлению</i> |
| 19 | <i>Улично-дорожная сеть</i> | <i>12.0.1</i> | <i>Не подлежат установлению</i> | | | | <i>Не подлежат установлению</i> |
| 20 | <i>Благоустройство территории</i> | <i>12.0.2</i> | <i>Не подлежат установлению</i> | | | | <i>Не подлежат установлению</i> |
| 21 | <i>Земельные участки общего назначения</i> | <i>13.0</i> | <i>Не подлежат установлению</i> | | | | <i>Не подлежат установлению</i> |
| 22 | <i>Ведение огородничества</i> | <i>13.1</i> | <i>300</i> | <i>390</i> | <i>0%</i> | <i>Не подлежат установлению</i> | <i>Не подлежат установлению</i> |
| 23 | <i>Ведение садоводства</i> | <i>13.2*</i> | <i>400</i> | <i>500 000</i> | <i>40%</i> | 3 | <i>Не подлежат установлению</i> |

| | | | | | | |
|----|--|------|--------------------------|--|--|--------------------------|
| 24 | Земельные участки, входящие в состав общего имущества собственников индивидуальных жилых домов в малоэтажном жилом комплексе | 14.0 | Не подлежат установлению | | | Не подлежат установлению |
|----|--|------|--------------------------|--|--|--------------------------|

Условно разрешенные виды использования:

| № п/п | Наименование ВРИ | Код (числовое обозначение ВРИ) | Предельные размеры земельных участков (кв. м) | | Максимальный процент застройки, в том числе в зависимости от количества надземных этажей | Минимальные отступы от границ земельного участка (м) | Требования к архитектурно-градостроительному облику**** |
|----------|---|--------------------------------|---|---------|--|--|---|
| | | | min | max | | | |
| 1 | Блокированная жилая застройка | 2.3 | 200 | 500 000 | 1 эт. - 59,0% 2 эт. - 50,8% 3 эт. - 44,1% | 3 (0**) | Устанавливаются (ст. 43 настоящих Правил) |
| 2 | Оказание услуг связи | 3.2.3 | 500 | 100 000 | 60% | 3 | Устанавливаются (ст. 43 настоящих Правил) |
| 3 | Среднее и высшее профессиональное образование | 3.5.2 | 5 000 | 100 000 | 60% | 3 | Устанавливаются (ст. 43 настоящих Правил) |
| 4 | Объекты культурно-досуговой деятельности | 3.6.1 | 1 000 | 100 000 | 50% | 3 | Устанавливаются (ст. 43 настоящих Правил) |
| 5 | Общественное управление | 3.8 | 1 000 | 100 000 | 60% | 3 | Устанавливаются (ст. 43 настоящих Правил) |
| 6 | Обеспечение научной деятельности | 3.9 | 2 500 | 100 000 | 60% | 3 | Устанавливаются (ст. 43 настоящих Правил) |
| 7 | Обеспечение деятельности в области гидрометеорологии и смежных с ней областях | 3.9.1 | Не подлежат установлению | | | | Не подлежат установлению |
| 8 | Деловое управление | 4.1 | 1 000 | 100 000 | 55% | 3 | Устанавливаются (ст. 43 настоящих Правил) |
| 9 | Магазины | 4.4 | 500 | 10 000 | 50% | 3 | Устанавливаются (ст. 43 настоящих Правил) |
| 10 | Банковская и страховая деятельность | 4.5 | 1 000 | 10 000 | 60% | 3 | Устанавливаются (ст. 43 настоящих Правил) |

| | | | | |
|----|--------------------------|-----|---------------------|-----------------------------|
| 11 | Трубопроводный транспорт | 7.5 | Не распространяется | Не подлежат установлению |
|----|--------------------------|-----|---------------------|-----------------------------|

** - Земельный участок предназначен для возведения одного жилого дома, а также размещения вспомогательных построек, необходимых для его обслуживания, а именно: индивидуальных гаражей и хозяйственных построек.*

*** - Минимальные отступы от границ земельного участка (м) устанавливаются в соответствии с ч. 13 ст. 11 настоящих Правил.*

**** - Требования к архитектурно-градостроительному облику распространяются на земельные участки, полностью или частично расположенные в границах территорий (Тип 1, Тип 2), в соответствии с картой градостроительного зонирования с установлением территорий, в границах которых предусматриваются требования к архитектурно-градостроительному облику объектов капитального строительства.*

Максимальный класс опасности (по санитарной классификации) объектов капитального строительства, размещаемых на территории участков зоны – V.

Иные показатели по параметрам застройки зоны Ж-2: территории объектов обслуживания населения; требования и параметры по временному хранению индивидуальных транспортных средств, размещению гаражей и открытых автостоянок, требования и параметры к доле озелененной территории земельных участков, регламентируются и устанавливаются нормативами градостроительного проектирования.

Не допускается размещение вспомогательных строений (за исключением гаража) перед основным строением со стороны улиц и проездов.

2.4. Требования к назначению, параметрам и размещению объекта капитального строительства на земельном участке, на который действие градостроительного регламента не распространяется или для которого градостроительный регламент не устанавливается (за исключением случая, предусмотренного пунктом 7.1 части 3 статьи 57.3 Градостроительного кодекса Российской Федерации):

| Причины отнесения земельного участка к виду земельного участка, на который действие градостроительного регламента не распространяется или для которого градостроительный регламент не устанавливается | Реквизиты акта, регулирующего использование земельного участка | Требования к использованию земельного участка | Требования к параметрам объекта капитального строительства | | | Требования к размещению объектов капитального строительства | |
|---|--|---|---|---|---|--|--|
| | | | Предельное количество этажей и (или) предельная высота зданий, строений, сооружений | Максимальный процент застройки в границах земельного участка, определяемый как отношение суммарной площади земельного участка, которая может быть застроена, ко всей площади земельного участка | Иные требования к параметрам объекта капитального строительства | Минимальные отступы от границ земельного участка в целях определения мест допустимого размещения зданий, строений, сооружений, за пределами которых запрещено строительство зданий, строений, сооружений | Иные требования к размещению объектов капитального строительства |
| 1 | 2 | 3 | 4 | 5 | 6 | 7 | 8 |
| - | - | - | - | - | - | - | - |

2.5. Предельные параметры разрешенного строительства, реконструкции объекта капитального строительства, установленные положением об особо охраняемых природных территориях, в случае выдачи градостроительного плана земельного участка в отношении земельного участка, расположенного в границах особо охраняемой природной территории:

| Причины отнесения земельного участка к виду земельного участка для которого градостроительный регламент не устанавливается | Реквизиты Положения об особо охраняемой природной территории | Реквизиты утвержденной документации по планировке территории | Зонирование особо охраняемой природной территории (нет) | | | | | | | |
|--|--|--|---|--|---|---|---|---|--|--|
| | | | Функциональная зона | Виды разрешенного использования земельного участка | | Требования к параметрам объекта капитального строительства | | | Требования к размещению объектов капитального строительства | |
| | | | | Основные виды разрешенного использования | Вспомогательные виды разрешенного использования | Предельное количество этажей и (или) предельная высота зданий, строений, сооружений | Максимальный процент застройки в границах земельного участка, определяемый как отношение суммарной площади земельного участка, которая может быть застроена, ко всей площади земельного участка | Иные требования к параметрам объекта капитального строительства | Минимальные отступы от границ земельного участка в целях определения мест допустимого размещения зданий, строений, сооружений, за пределами которых запрещено строительство зданий, строений, сооружений | Иные требования к размещению объектов капитального строительства |
| 1 | 2 | 3 | 4 | 5 | 6 | 7 | 8 | 9 | 10 | 11 |
| - | - | - | - | - | - | - | - | - | - | - |
| 1 | 2 | 3 | 4 | 5 | 6 | 7 | 8 | 9 | 10 | 11 |

3. Информация о расположенных в границах земельного участка объектах капитального строительства и объектах культурного наследия

3.1. Объекты капитального строительства

№ Не имеется Не имеется
(согласно чертежу(ам) градостроительного плана) (назначение объекта капитального строительства, этажность, высотность, общая площадь, площадь застройки)

инвентаризационный или кадастровый номер Не имеется

3.2. Объекты, включенные в единый государственный реестр объектов культурного наследия (памятников истории и культуры) народов Российской Федерации

№ Информация отсутствует Информация отсутствует
(согласно чертежу(ам) градостроительного плана) (назначение объекта культурного наследия, общая площадь, площадь застройки)

Информация отсутствует
(наименование органа государственной власти, принявшего решение о включении выявленного объекта культурного наследия в реестр, реквизиты этого решения)

регистрационный номер в реестре Информация отсутствует от Информация отсутствует
(дата)

4. Информация о расчетных показателях минимально допустимого уровня обеспеченности территории объектами коммунальной, транспортной, социальной инфраструктур и расчетных показателях максимально допустимого уровня территориальной доступности указанных объектов для населения в случае, если земельный участок расположен в границах территории, в отношении которой предусматривается осуществление деятельности по комплексному развитию территории:

| Информация о расчетных показателях минимально допустимого уровня обеспеченности территории | | | | | | | | |
|---|-------------------|----------------------|-------------------------------------|-------------------|----------------------|-----------------------------------|-------------------|----------------------|
| Объекты коммунальной инфраструктуры | | | Объекты транспортной инфраструктуры | | | Объекты социальной инфраструктуры | | |
| Наименование вида объекта | Единица измерения | Расчетный показатель | Наименование вида объекта | Единица измерения | Расчетный показатель | Наименование вида объекта | Единица измерения | Расчетный показатель |
| 1 | 2 | 3 | 4 | 5 | 6 | 7 | 8 | 9 |
| - | - | - | - | - | - | - | - | - |
| Информация о расчетных показателях максимально допустимого уровня территориальной доступности | | | | | | | | |
| Наименование вида объекта | Единица измерения | Расчетный показатель | Наименование вида объекта | Единица измерения | Расчетный показатель | Наименование вида объекта | Единица измерения | Расчетный показатель |
| 1 | 2 | 3 | 4 | 5 | 6 | 7 | 8 | 9 |
| - | - | - | - | - | - | - | - | - |

5. Информация об ограничениях использования земельного участка, в том числе, если земельный участок полностью или частично расположен в границах зон с особыми условиями использования территорий

Земельный участок частично расположен в границах охранной зоны инженерной сети ЛЭП (ф.7 с РТП-4), реестровый номер границы: 50:00-6.636, площадью 274 кв. м.²

Земельный участок частично расположен в границах прибрежной защитной полосы и водоохранной зоны ручья б/н (сведения подлежат уточнению).^{5} Строительство, реконструкция объектов капитального строительства допускается при наличии письменного согласования с территориальным управлением Федерального агентства по рыболовству.⁶*

Земельный участок полностью расположен в пределах приаэродромной территории аэродрома Москва (Домодедово).² Согласовать размещение объектов капитального строительства в соответствии с действующим законодательством.⁷

Земельный участок полностью расположен в пределах приаэродромной территории аэродрома Остафьево. Согласовать размещение объектов капитального строительства в соответствии с действующим законодательством.⁷*

6. Информация о границах зон с особыми условиями использования территорий, если земельный участок полностью или частично расположен в границах таких зон:

| Наименование зоны с особыми условиями использования территории с указанием объекта, в отношении которого установлена такая зона | Перечень координат характерных точек в системе координат, используемой для ведения Единого государственного реестра недвижимости | | |
|---|--|---|--|
| | Обозначение (номер) характерной точки | X | Y |
| 1 | 2 | 3 | 4 |
| <i>Охранная зона инженерной сети ЛЭП (ф.7 с РТП-4), реестровый номер границы: 50:00-6.636</i> | - | 442366.97 442354.58 442366.92 442376.98 442376.72 | 2200538.23 2200533.90 2200513.84 2200517.66 2200518.19 |
| <i>Прибрежная защитная полоса ручья б/н (сведения подлежат уточнению)</i> | - | - | - |
| <i>Водоохранная зона ручья б/н (сведения подлежат уточнению)</i> | - | - | - |
| <i>Приаэродромная территория аэродрома Москва (Домодедово)</i> | - | - | - |
| <i>Приаэродромная территория аэродрома Остафьево</i> | - | - | - |

7. Информация о границах публичных сервитутов

Информация отсутствует

| Обозначение (номер) характерной точки | Перечень координат характерных точек в системе координат, используемой для ведения Единого государственного реестра недвижимости | |
|---------------------------------------|--|---|
| | X | Y |
| - | - | - |

8. Номер и (или) наименование элемента планировочной структуры, в границах которого расположен земельный участок

Приказ Министерства строительства и жилищно-коммунального хозяйства Российской Федерации от 25 апреля 2017 г. № 738/пр "Об утверждении видов элементов планировочной структуры". Ленинский городской округ, 50:21:0090212

9. Информация о возможности подключения (технологического присоединения) объектов капитального строительства к сетям инженерно-технического обеспечения (за исключением сетей электроснабжения), определяемая с учетом программ комплексного развития систем коммунальной инфраструктуры поселения, муниципального округа, городского округа (при их наличии), в состав которой входят сведения о максимальной нагрузке в возможных точках подключения (технологического присоединения) к таким сетям, а также сведения об организации, представившей данную информацию

Информацию о технических условиях см. приложение

10. Реквизиты нормативных правовых актов субъекта Российской Федерации, муниципальных правовых актов, устанавливающих требования к благоустройству территории

Закон Московской области от 30.12.2014 г. № 191/2014-ОЗ "О регулировании дополнительных вопросов в сфере благоустройства в Московской области"

11. Информация о красных линиях:

-

| Обозначение (номер) характерной точки | Перечень координат характерных точек в системе координат, используемой для ведения Единого государственного реестра недвижимости | |
|---------------------------------------|--|---|
| | X | Y |
| - | - | - |

¹ - Правила землепользования и застройки территории (части территории) Ленинского городского округа Московской области, утвержденные постановлением администрации Ленинского городского округа Московской области от 30.07.2021 г. № 2670 "Об утверждении правил землепользования и застройки территории (части территории) Ленинского городского округа Московской области" (в редакции постановления администрации Ленинского городского округа Московской области от 30.08.2023 г. № 3580).

² - Выписка из Единого государственного реестра недвижимости об объекте недвижимости от 11.09.2023 г. № КУВИ-001/2023-207232997.

³ - Предельное количество этажей включает все надземные этажи.

⁴ - Информация из текста Правил землепользования и застройки территории (части территории) Ленинского городского округа Московской области, утвержденных постановлением администрации Ленинского городского округа Московской области от 30.07.2021 г. № 2670 (в редакции постановления администрации Ленинского городского округа Московской области от 30.08.2023 г. № 3580).

⁵ - На основании сведений государственной информационной системы обеспечения градостроительной деятельности Московской области (ИСОГД Московской области); Водный кодекс Российской Федерации от 03.06.2006 г. № 74-ФЗ.

⁶ - Ст. 50 Федерального закона от 20.12.2004 г. № 166-ФЗ "О рыболовстве и сохранении водных биологических ресурсов"; Постановление Правительства Российской Федерации от 27.02.2023 г. № 310 "Об утверждении перечня случаев, при которых при осуществлении строительства, реконструкции объектов капитального строительства не требуется согласование федерального агентства по рыболовству (за исключением случаев, при которых строительство, реконструкция объектов капитального строительства оказывают негативное воздействие на водные биологические ресурсы и среду их обитания)".

⁷ - Федеральный закон Российской Федерации от 01.07.2017 г. № 135-ФЗ "О внесении изменений в отдельные законодательные акты Российской Федерации в части совершенствования порядка установления и использования приаэродромной территории и санитарно-защитной зоны".

* - Приведено в информационных целях, подлежит учету при проектировании.

Приложения

142110, Московская обл, Подольск г, Кирова
ул, дом № 31А

Сведения о технических условиях 32305 от 15.09.2023
на газоснабжение объекта капитального строительства (Нежилое строение),
располагаемого на земельном участке с кадастровым номером
50:21:0090212:30240 по адресу: 142703, Московская обл, Ленинский р-н,
Петрушино д

1. Предельная свободная мощность существующих сетей.

Ориентировочным источником газоснабжения указанного земельного участка может являться газопровод от ГРС «КГМ (Булатниково)». Предельная свободная мощность в точке подключения составляет 10 куб.м/час.

2. Максимальная нагрузка: 10 куб.м/час.

3. Срок подключения объекта капитального строительства к сетям инженерно-технического обеспечения:

В соответствии с пунктом 53 Правил подключения (технологического присоединения) объектов капитального строительства к сетям газораспределения, утвержденных постановлением Правительства Российской Федерации от 13.09.2021 № 1547, срок подключения составляет:

- а) 135 дней - для заявителей первой категории;
- в) 1,5 года - для заявителей второй категории, если иные сроки (но не более 3 лет) не предусмотрены инвестиционной программой или соглашением сторон;
- г) 2 года - для заявителей, плата за технологическое присоединение которых устанавливается по индивидуальному проекту, а также для заявителей третьей категории, если иные сроки (но не более 4 лет) не предусмотрены инвестиционной программой или соглашением сторон.

4. Размер платы за подключение (технологическое присоединение):

Определяется в соответствии с Распоряжением Комитета по ценам и тарифам Московской области от 19.12.2022 №250-Р.

5. Срок действия данных сведений.

В течение 6 месяцев.

Заместитель начальника технического
отдела филиала АО «Мособлгаз»
«Юг»

(подпись)

Коврижко И.А.

Документ подписан электронной подписью

| | Владелец сертификата: организация, сотрудник | Серийный номер сертификата | Дата и время подписания |
|-----------------------|--|------------------------------------|--------------------------------|
| Подпись сотрудника | АО "МОСОБЛГАЗ" Коврижко Игорь Анатольевич, Заместитель начальника отдела | 04AEB0BE0056AF7CB648D369D0EB55C681 | 18.09.2023 09:04 GMT+03:00 |

Сведения о технических условиях № 394311 ТУ от 2023-09-13
на электроснабжение земельного участка с кадастровым номером
50:21:0090212:30240

расположенном : Российская Федерация, Московская обл., Ленинский г.о., д. Петрушино

I. Предельная свободная мощность существующих сетей.

Вблизи участка расположена ПС-Н.Домодедово, принадлежащая ПАО «Россети». Максимальная мощность, разрешенная для технологического присоединения, по информации, размещенной на официальном интернет сайте владельца указанного питающего центра составляет 16,97 МВА.

II. Максимальная нагрузка: 16,97 МВА.

III. Срок осуществления мероприятий по технологическому присоединению:

В соответствии с подпунктом б) пункта 16 Правил технологического присоединения энергопринимающих устройств потребителей электрической энергии, объектов по производству электрической энергии, а также объектов электросетевого хозяйства, принадлежащих сетевым организациям и иным лицам, к электрическим сетям», утвержденных Постановлением Правительства Российской Федерации от 27.12.2004 № 861, срок присоединения составляет:

а. В случаях осуществления технологического присоединения к электрическим сетям классом напряжения до 20 кВ включительно, при этом расстояние от существующих электрических сетей необходимого класса напряжения до границ участка, на котором расположены присоединяемые энергопринимающие устройства, составляет не более 300 метров в городах и поселках городского типа и не более 500 метров в сельской местности и от сетевой организации не требуется выполнение работ по строительству (реконструкции) объектов электросетевого хозяйства, включенных (подлежащих включению) в инвестиционные программы сетевых организаций (в том числе смежных сетевых организаций), и (или) объектов по производству электрической энергии, за исключением работ по строительству объектов электросетевого хозяйства от существующих объектов электросетевого хозяйства до присоединяемых энергопринимающих устройств и (или) объектов электроэнергетики:

30 рабочих дней - для заявителей

- Юридических лиц или индивидуальных предпринимателей в целях технологического присоединения по второй или третьей категории надежности энергопринимающих устройств, максимальная мощность которых составляет до 150 кВт включительно (с учетом ранее присоединенных в данной точке присоединения энергопринимающих устройств);

- Физических лиц в целях технологического присоединения энергопринимающих устройств, максимальная мощность которых составляет до 15 кВт включительно (с учетом ранее присоединенных в данной точке присоединения энергопринимающих устройств), которые используются для бытовых и иных нужд, не связанных с осуществлением предпринимательской деятельности, и электроснабжение которых предусматривается по одному источнику,

при одновременном соблюдении следующих условий:

- технологическое присоединение энергопринимающих устройств заявителя осуществляется к электрическим сетям классом напряжения 0,4 кВ и ниже;

- расстояние от существующих электрических сетей необходимого класса напряжения до границ участка, на котором расположены присоединяемые энергопринимающие устройства, составляет не более 15 метров;

отсутствует необходимость урегулирования отношений с лицами, являющимися собственниками или иными законными владельцами земельных участков.

<https://yadi.sk/d/BBZSfNCd3Y2UMA>



ООО «Агрофирма Федюково»

ЛЕНИНСКИЙ ГОРОДСКОЙ ОКРУГ
МУНИЦИПАЛЬНОЕ УНИТАРНОЕ ПРЕДПРИЯТИЕ
ВИДНОВСКОЕ
ПРОИЗВОДСТВЕННО-ТЕХНИЧЕСКОЕ
ОБЪЕДИНЕНИЕ
ГОРОДСКОГО ХОЗЯЙСТВА
ОГРН 1025000651510 ИНН/КПП 5003002816 /500301001
142701, Московская область, Ленинский городской округ
, г. Видное, ул. Советская, д. 17А
Телефон/факс: 541-1940, e-mail: ptovidnoe@mail.ru

№ 04-5084 /23 от 14.09.2023
На № 394311 от 11.09.2023

МУП «Видновское ПТО ГХ», рассмотрев представленные параметры заявки № 394318 от 11.09.2023 (ВИС МВИТУ) на технологическое присоединение к инженерным сетям объекта капитального строительства с адресом местоположения: Московская область, Ленинский г.о., д. Петрушино на земельном участке с кадастровым номером 50:21:0090212:30240, функциональное назначение – нежилое строение, информирует Вас, что из-за отсутствия в районе расположения объекта источника теплоснабжения, инженерных сетей и сооружений холодного водоснабжения и водоотведения, находящихся на балансе и в хозяйственном ведении РСО, технические условия не могут быть выданы.

С уважением,
Генеральный директор



Х.Н. Шаваев